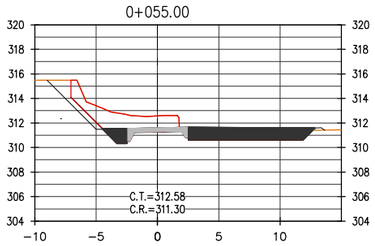

CORTE 20.90 (m2)
RELL. ESTRUC. 0.02 (m2)

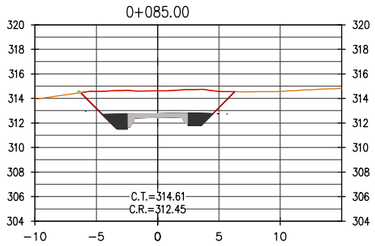

CORTE 25.67 (m2)
RELL. ESTRUC. 0.02 (m2)

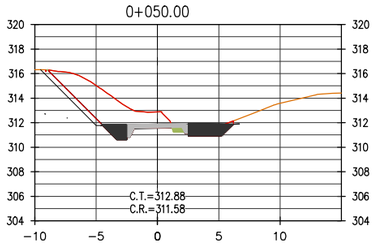

CORTE 20.19 (m2)
RELL. ESTRUC. 0.32 (m2)

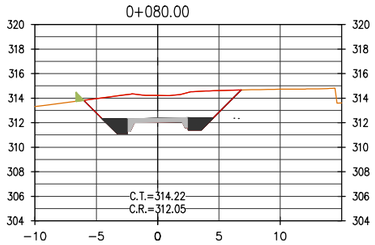

CORTE 26.72 (m2)
RELL. ESTRUC. 0.22 (m2)

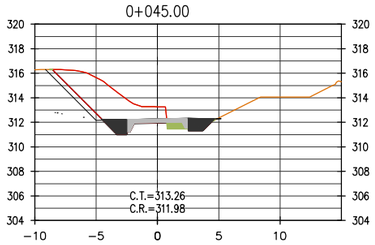

CORTE 19.02 (m2)
RELL. ESTRUC. 0.73 (m2)

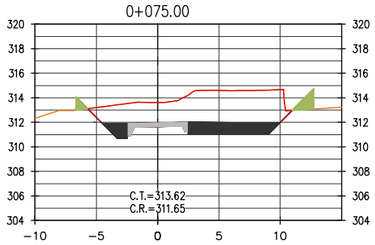

CORTE 43.67 (m2)
RELL. ESTRUC. 1.93 (m2)

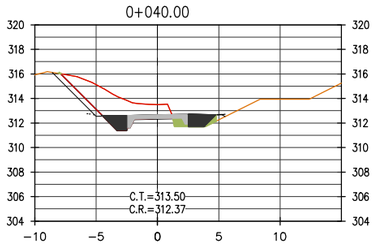

CORTE 13.94 (m2)
RELL. ESTRUC. 0.90 (m2)

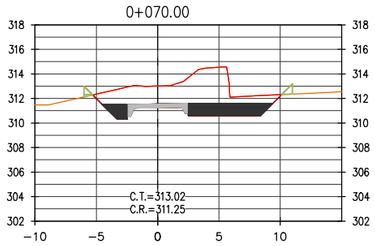

CORTE 32.07 (m2)
RELL. ESTRUC. 0.68 (m2)

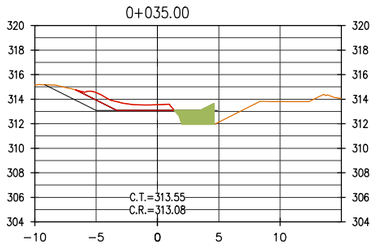

CORTE 3.73 (m2)
RELL. ESTRUC. 3.48 (m2)

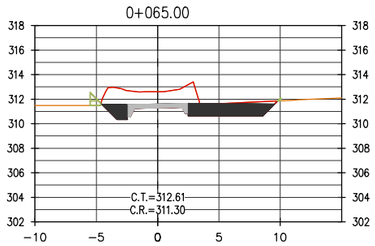

CORTE 19.79 (m2)
RELL. ESTRUC. 0.57 (m2)

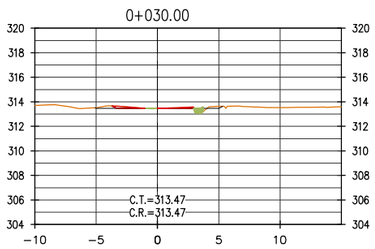

CORTE 0.42 (m2)
RELL. ESTRUC. 0.28 (m2)

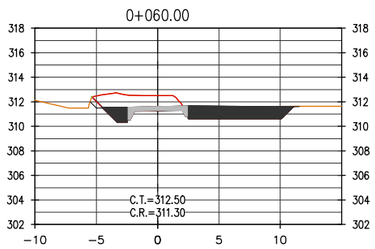

CORTE 17.76 (m2)
RELL. ESTRUC. 0.00 (m2)

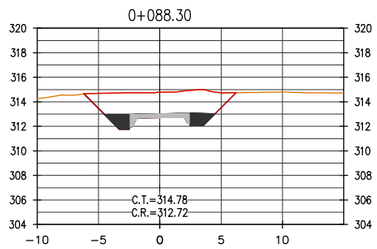

CORTE 24.26 (m2)
RELL. ESTRUC. 0.00 (m2)

VOLUMEN RESUMEN ALIN_BD-01	
MATERIAL	VOLUMEN (m3)
CORTE	1254.53
RELL. ESTRUC.	47.77

REFERENCIAS:
VER PLANO 400195-OHL001-653-XX-DR-CV-010054 (PLANTA Y PERFIL LONGITUDINAL)

NOTAS

- C.T.= COTA TERRENO
- C.R.= COTA RASANTE
- LISTADO DE MEDICIONES EN SUSTENTO DE METRADOS.

LEYENDA DE MATERIALES

CORTE
RELLENO
ENROCADO
CONCRETO TALUD
TERRENO NATURAL

RECONSTRUCCIÓN CON CAMBIOS
REVISIÓN DE DOCUMENTOS TÉCNICOS
A- ACEPTADO
B- ACEPTADO CON COMENTARIOS
C- RECHAZADO
FIRMA FECHA

UBICACIÓN

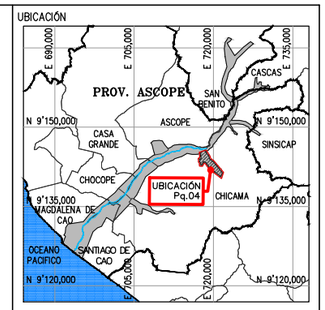

ESCALA GRAFICA
0 5.0 10.0 15.0 20.0 25.0m
1:500-A1 1:1000-A3

LEYENDA
SISTEMA DE PROYECCIÓN:
UNIVERSAL TRANSVERSAL MERCATOR (UTM) , ZONA 17 SUR
DATUM : SISTEMA GEODESICO MUNDIAL (WGS 84)
FUENTE : EQUIPO TÉCNICO

REV N°	FECHA	DESCRIPCION DE LA REVISION	REV.	DIR.
R00	07/2023	EMITIDO REV. Y COMENTARIO	J.O.	R.E.

	FECHA	FIRMA
DISEÑO : ALBERTO PRIETO	25.08.2023	Alberto Prieto T. Ing. Caminos, Canales y Puertos CIP 2791.1
DIBUJO : ROGER ROSILLO	25.08.2023	Roger Rosillo L. Tecnico CAD
REVISION : ALBERTO PRIETO	25.08.2023	Alberto Prieto T. Ing. Caminos, Canales y Puertos CIP 2791.1
APROBACION : ING. JOSE LUIS OBLITAS	25.08.2023	
DIRECTOR DE PROYECTO : ING. RICARDO A. ECHEGARAY N.	25.08.2023	

OHLA Perú
inypsa
PERÚ Presidencia del Consejo de Ministros
RECONSTRUCCIÓN CON CAMBIOS

SOLUCIONES INTEGRALES
ENTREGA DE LAS DEFENSAS
RIBEREÑAS RÍO CHICAMA
Y RÍO VIRÚ (PAQUETE 9R-06)
PROYECTO 4 - CUI 2509625

PAQUETE 04
QUEBRADA ALTO PERU / SAUSAL

PLANO
AP-BD-1
SECCIONES TRANSVERSALES

ESPECIALIDAD :
CIVIL

USO :
653-DIQUES TRANSVERSALES-4

ZONA :
CHICAMA-ASCOPE-LA LIBERTAD

ESCALA :	FECHA :	REV :
1/500	25.08.2023	R00

CODIGO DEL PLANO :
400195-OHL001-653-XX-DR-CV-010055